

# СИТУАЦИОННЫЙ ПЛАН ОБЪЕКТА

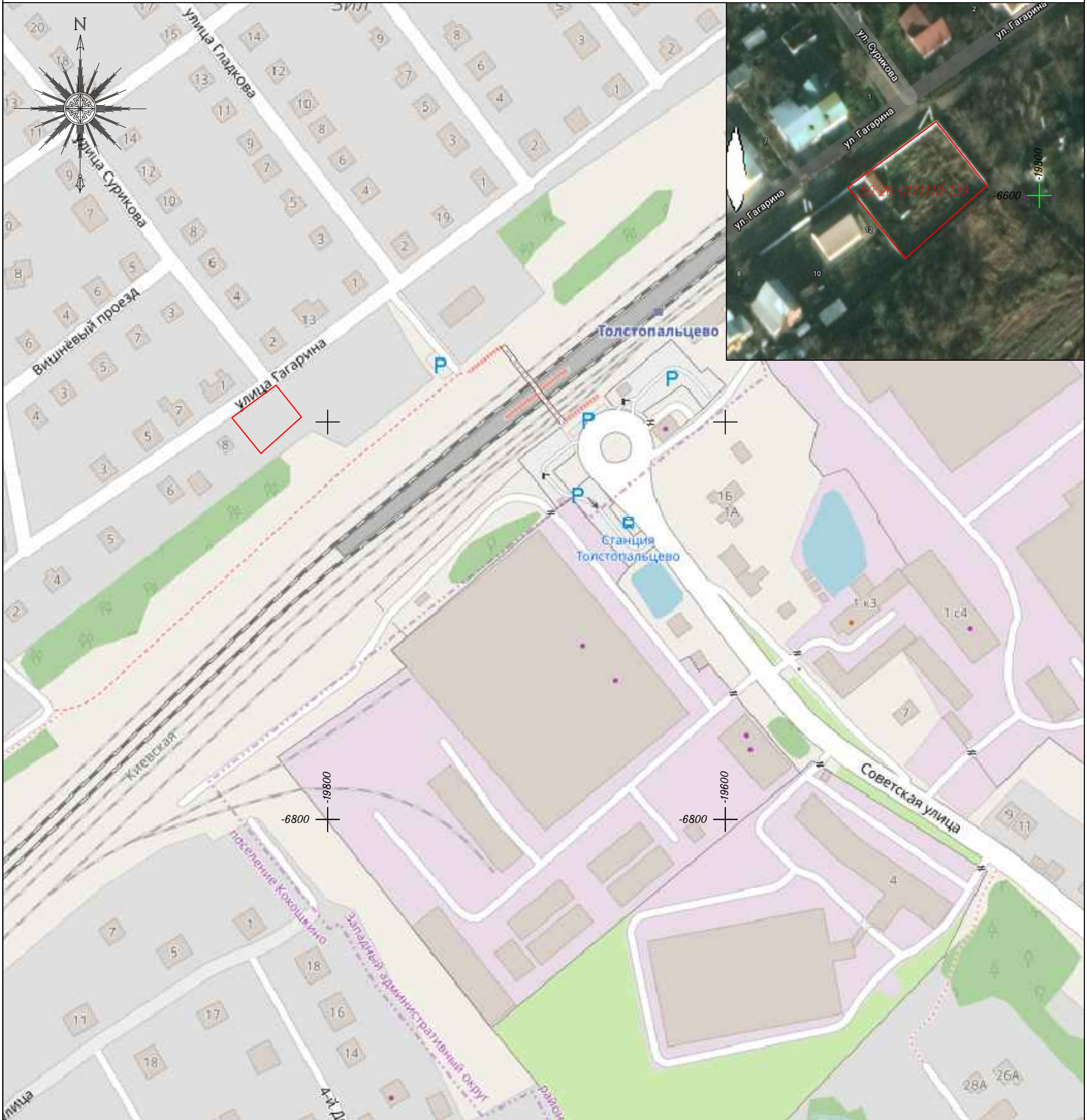
М 1:2000

(основанием для оформления земельных отношений не является)

Адрес: город Москва, пос.Кокоскино, ул. Гагарина, уч-к 10

Вид работ: Инженерно-геодезические изыскания



Заказчик: \_\_\_\_\_



Площадь: 600 кв. м.

Система координат: Московская СК

Условные обозначения:

-  - граница земельного участка
-  - кадастровый номер участка

Выполнил:	_____	_____	_____
	<small>ООО "ГеоГИС"</small>	<small>подпись</small>	<small>ф.и.о.</small>
Генеральный директор:	_____	_____	_____
	<small>ООО "ГеоГИС"</small>	<small>подпись</small>	<small>ф.и.о.</small>
ЗАКАЗЧИК:	_____	_____	_____
		<small>подпись</small>	<small>ф.и.о.</small>